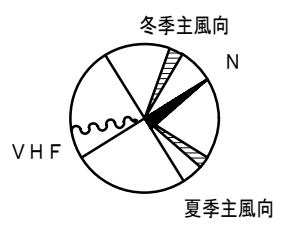
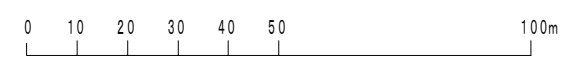


### AED配置図



符号	内容
---	敷地境界線
△	敷地入口
▲	主な建物入口
≡	法面
P	駐車場

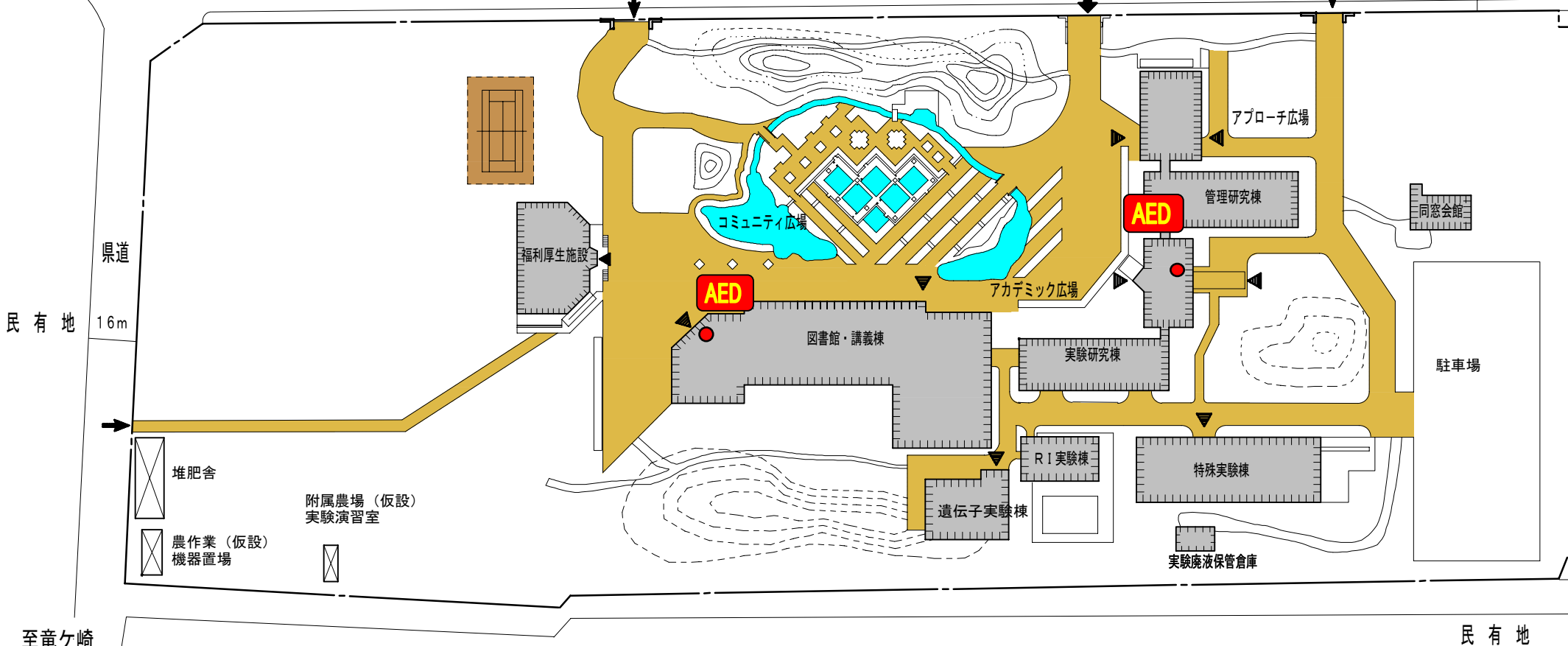
配置図 S=1/1500



至荒川沖

県道

至土浦



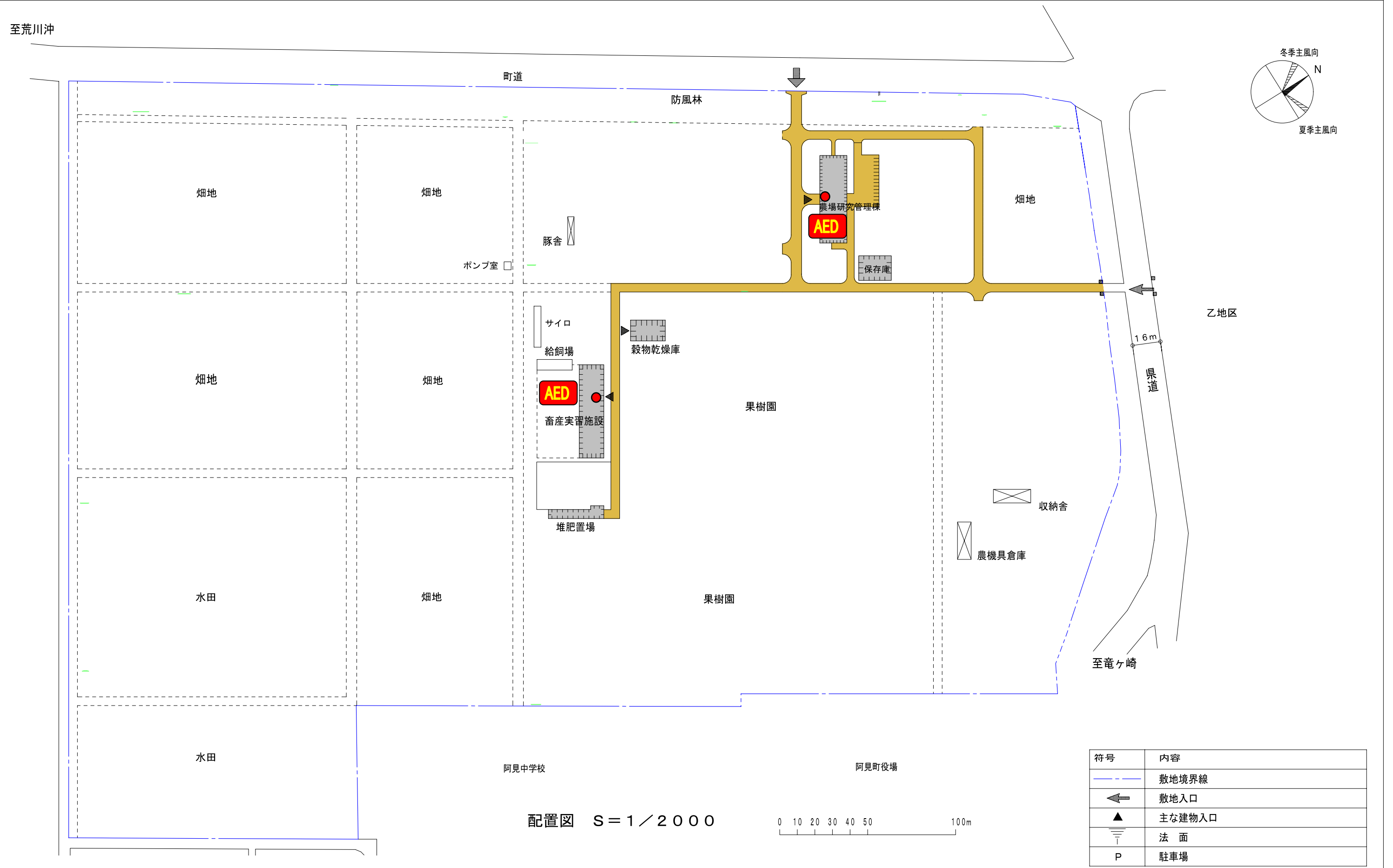
国道125号  
バイパス

至竜ヶ崎

至美浦村

学部等名	団地名	所在地	学校名	作成年度
農学部・学生寄宿舍(霞光寮)・遺伝子・職員宿舎	阿見町	稲敷郡阿見町中央3-21-1	茨城大学	平成21年度

AED 配置図



学部等名	団地名	所在地	学校名	作成年度
農学部附属農場	阿見町 阿見	稲敷郡阿見町4668-1	茨城大学	平成21年度